

# **PROGRAM ROZVOJE**

## **OBCE CHVOJENEC**

**OBDOBÍ 2019 – 2023**



**VN KONZULT, s.r.o.**

**únor 2019**

# ZÁKLADNÍ IDENTIFIKAČNÍ ÚDAJE

## ZADAVATEL

**OBEC CHVOJENEC**

č. p. 30, 534 01 Holice

IČ: 00273678

**zastoupený:**

Jaroslavou Píšovou, starostkou obce

## ZPRACOVATEL PROJEKTU

**VN KONZULT, s.r.o.**

Za Sokolovnou 744, 533 41 Lázně Bohdaneč

IČ: 27493229

[www.vnkonzult.cz](http://www.vnkonzult.cz)

**zastoupený:**

Kateřinou Korejtkovou, jednatelkou

## PRACOVNÍ SKUPINA PRO PŘÍPRAVU PROGRAMU ROZVOJE

Jaroslava Píšová	starostka, tématická skupina sport
Bronislav Kašpar	místostarosta, tématická skupina hasiči
Simona Tobiášová	zastupitelka, členka kontrolního výboru

## FORMA ZPRACOVÁNÍ

Kombinace komunitního a expertního přístupu.

PRO schválen dne 9. 9. 2016

Aktualizace schválena ZO obce Chvojenec dne 18. 2. 2019

# OBSAH

1.	Analytická část .....	4
1.1	Území.....	4
1.1.1	Poloha obce .....	4
1.1.2	Širší územní a zájmové vztahy .....	5
1.1.3	Historický vývoj.....	7
1.2	Obyvatelstvo .....	7
1.2.1	Demografická a sociální situace .....	7
1.2.2	Spolková činnost a tradiční akce pro veřejnost .....	9
1.3	Hospodářství .....	10
1.3.1	Ekonomická situace.....	10
1.3.2	Zaměstnanost.....	11
1.3.3	Infrastruktura a služby cestovního ruchu.....	12
1.4	Infrastruktura .....	12
1.4.1	Technická infrastruktura.....	12
1.4.2	Dopravní infrastruktura .....	13
1.5	Vybavenost .....	14
1.5.1	Bydlení.....	14
1.5.2	Školství a vzdělávání.....	14
1.5.3	Zdravotnictví a sociální péče.....	15
1.5.4	Kultura, sport a tělovýchova.....	15
1.6	Životní prostředí .....	15
1.6.1	Krajina a příroda.....	15
1.6.2	Ochrana ovzduší a vod .....	16
1.6.3	Odpadové hospodářství a nakládání s odpady.....	16
1.7	Správa obce.....	17
1.7.1	Obecní úřad a kompetence obce.....	17
1.7.2	Hospodaření a majetek obce.....	17
1.7.3	Bezpečnost .....	18
1.7.4	Vnější vztahy a vazby.....	19
1.8	SWOT analýza .....	20
2.	Návrhová část .....	21
2.1	Strategická vize.....	21
2.2	Vazba na strategické dokumenty .....	21
2.3	Programové cíle .....	22
2.4	Opatření .....	22
2.5	Rozvojové aktivity.....	23
2.6	Podpora realizace programu.....	29
2.6.1	Personální zajištění realizace programu rozvoje obce .....	29
2.6.2	Monitorování průběhu realizace programu rozvoje obce .....	29
2.6.3	Aktualizace programu rozvoje obce .....	30
2.6.4	Financování realizace programu rozvoje obce .....	30

# 1. ANALYTICKÁ ČÁST

Název obce	Obec Chvojenec
Adresa	Chvojenec 30, 534 01 Holice
Kontakty	Tel.: +420 466 989 186 E-mail: obec@chvojenec.cz E-podatelna: obec@chvojenec.cz
www	www.chvojenec.cz
IČ	00273678
Datová schránka	hjpa9wu
Bankovní spojení	103698982/0300
Katastrální území	Chvojenec
Celková výměna k.ú.	991 ha
Místní části	1
Počet obyvatel k 1.1.2018	747
Infrastruktura	vodovod, kanalizace, plynovod, VO, VR
Vybavenost	obecní úřad, mateřská škola, hasičská zbrojnice, sportovní areál, dětské hřiště
ÚPD	srpen 2014 (A-Projekt Pardubice) 2019 I. změna
PRO	únor 2019 (VN KONZULT)
Dokumentace	2013 Povodňový plán (součást Holicka) 2015 Digitalizace katastru 2015 Pozemkové úpravy 2015 Pasport MK
Územní začlenění	ORP Holice, okres Pardubice, Pardubický kraj NUTS II Severovýchod Svazek obcí Loučná, Svazek obcí Holicko, Svazek obcí Rokytno-Chvojenec (kanalizace) MAS Holicko Hradecko-pardubická metropolitní oblast

## 1.1 Území

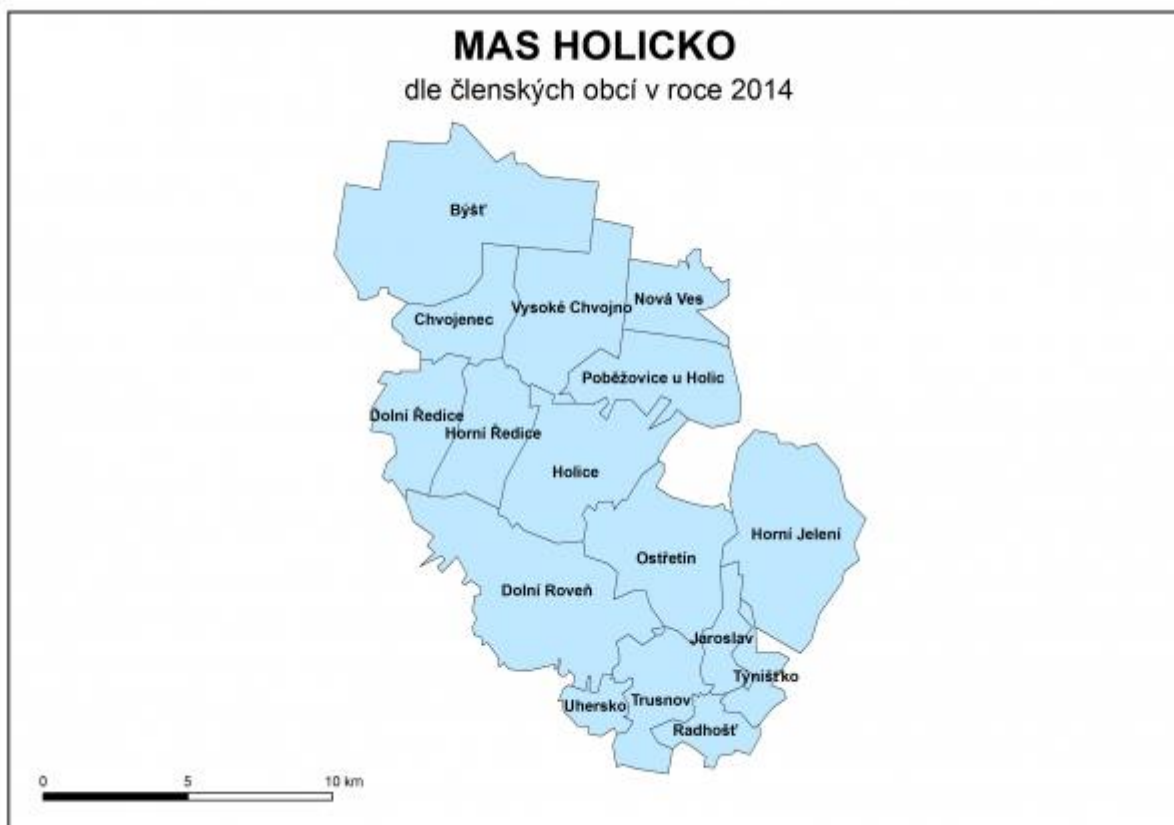
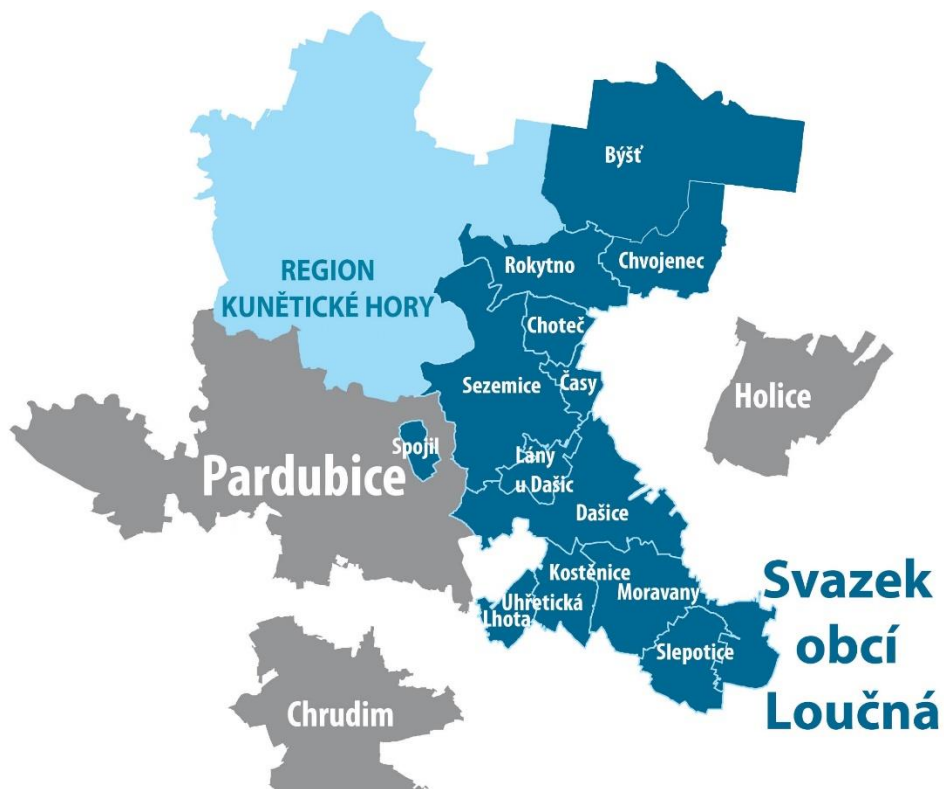
### 1.1.1 Poloha obce

Obec Chvojenec leží převážně v rovinném území v nadmořské výšce **245 m n. m.** v severozápadním cípu **Pardubického kraje** při hranici s krajem Královéhradeckým, **okrese Pardubice**. Spadá do **NUTS II Severovýchod**. Od krajského města Pardubice je vzdálena cca 14 km, od města Holice, které je zároveň příslušnou obcí s rozšířenou působností, cca 6 km.

Celková **katastrální plocha obce** činí 991 ha. Přibližně 65 % této výměry tvoří zemědělská půda a 27 % lesní půda.

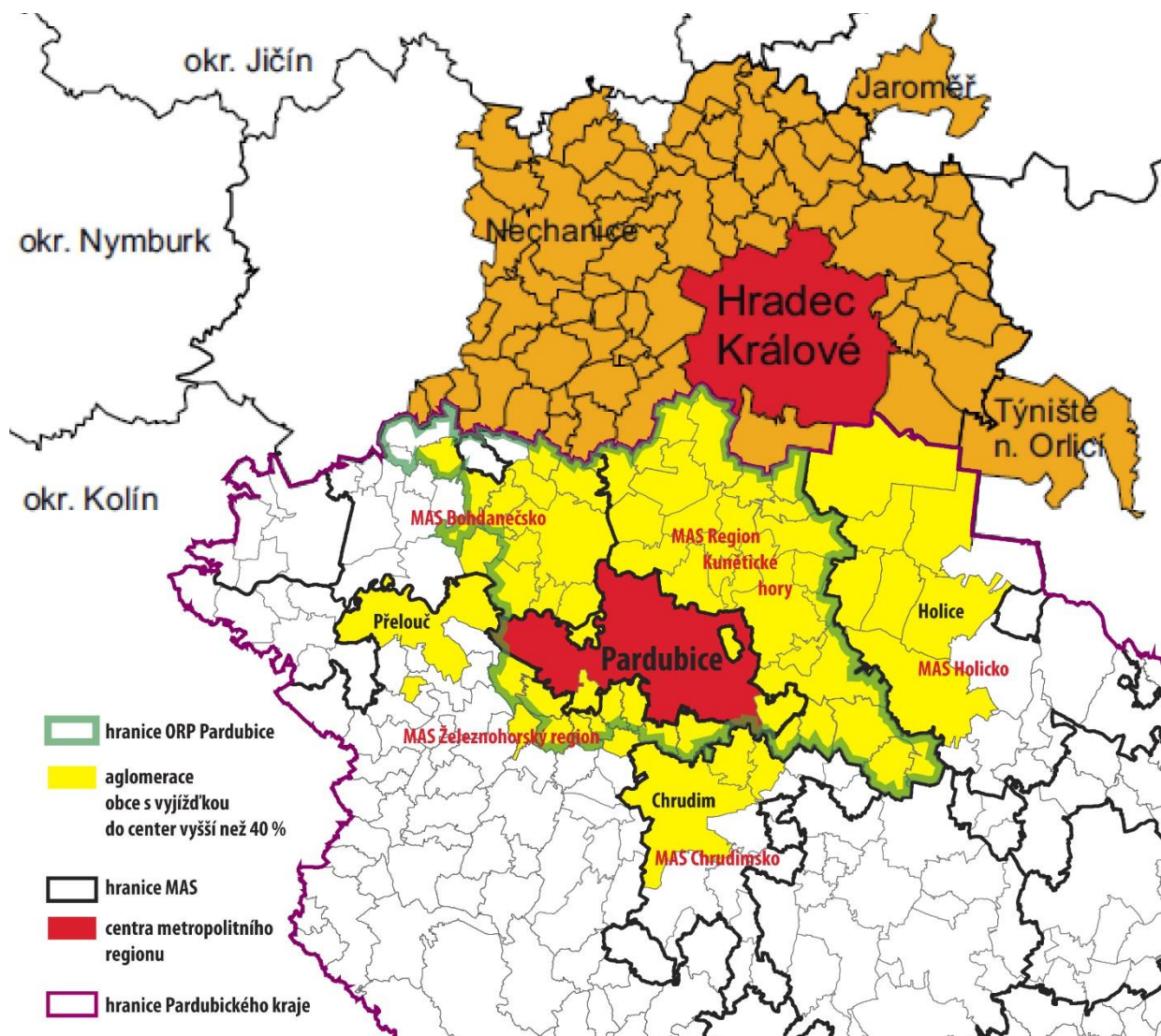
### 1.1.2 Širší územní a zájmové vztahy

Obec Chvojenec je součástí dvou multitematických svazků obcí: **Svazku obcí Loučná** a **Dobrovolného svazku obcí Holicka**. Dále je členem monotematického **Svazku obcí Rokytno-Chvojenec** za účelem vybudování a provozování kanalizačního systému.



V roce 2006 se obec stala členem **MAS Holicko**. Ta byla založena za účelem poskytování obecně prospěšných služeb s cílem rozvoje regionu Holicka a to nejen na úrovni obcí, ale i na základě zapojení dalších subjektů, jako jsou podnikatelé, neziskové organizace a aktivní občané. Území MAS Holicko je identické s územím DSO Holicko.

Pro období EU 2014-2020 byla definována nově **Hradecko-pardubická metropolitní oblast**, v jejímž rámci bude probíhat realizace strategie aglomerace (ITI). Jedná se o území zahrnující krajská města Pardubice a Hradec Králové a okolní obce s dojezdovou vzdáleností do 40 km. Chvojenec je součástí definované metropolitní oblasti (aglomerace).



### 1.1.3 Historický vývoj

Obec Chvojenec má velice dlouhou historii. V nedalekém Vysokém Chvojně je písemně doložen již v roce 1139 knížecí dvorec, v jehož okolí se předpokládá již tehdy s existencí několika osad. Možná mezi nimi byl i Chvojenec. Jisté je, že zdejší oblast byla celá královským majetkem a neveliké osídlené území kolem Vysokého Chvojna tvořilo ostrůvek v jinak celkem pusté krajině.

Místo, kde leží Chvojenec se ještě na počátku 12. století nacházelo na pokraji rozsáhlého královského hvozdu, který se táhl podél Orlice od Hradce Králové až po Choceň. Panovníci jej využívali ke své lovecké zábavě a také začali toto své území postupně kolonizovat, tedy měnit pustou krajinu a často neprostupné lesy zakládáním osad.

Chvojenec ležel na významné zemské stezce, která vedla až do Prahy.

O vsi je první písemná zmínka k roku 1336, kdy král Jan Lucemburský zastavil tvrz a městečko Chvojno s panstvím, k němuž náleželo 9 vesnic, mezi nimiž byly i Chvojence Nízké (tedy dnešní Chvojenec), vyšehradskému proboštovi Pertoltovi a jeho bratrům pánům z Lipé.

Ve vsi stávala v té době tvrz, jejíž zbytky pouze v podobě příkopů a valů lze vidět po levé straně silnice směrem k Rokytnu. Tvrziště zpusťlo během 16. století.

V roce 1586 náležela obec k rychtářství v Býšti. Táhlý pás lesů v okolí Chvojence nazývaný Na království byl rozdělen na čtyři hájemství, které obhospodařovalo celkem 7 hajných. Jeden z hajných byl také ve Chvojenci. Les nesloužil jenom k lovu. Lidé z Chvojence i okolních osad zde sbírali lesní plody, pronajímali si a využívali lesní paseky, kvetlo zde ptáctví (odchyt drobného ptactva, které se běžně jedlo) a páčila se kolomaz.

A víme vůbec, co je to **kolomaz**? Kolomaz byla až do poloviny 19. století univerzálním mazadlem, než ji vytlačily minerální oleje. Kolomaz se používala k promazávání kol vozů - byla to černohnědá tuhá hmota. A jak vznikala? Při pálení dřevěného uhlí v milíři byla do zvláštní pece naskládána borovicová polena bohatá na pryskyřici a následně byla pec - milíř uzavřena a zahřívána. Pára unikala horem a dolů do připravené nádoby odkapávala dehtová hmota. Tento dřevěný dehet se používal k impregnaci kůží. Smíšením dehtu s tukem vznikla kolomaz.

Zajímavým obrazem ze života obyvatel Chvojence a okolí na konci 18. století je zpráva o deistech - **blouznivcích**, kteří si Bibli vykládali po svém. Deisté odmítali desatero, křest i křesťanskou formu udílení svátosti manželství. Současníci to hodnotili: "...ani čehož nevěřejí ani žádné víry ani náboženství nemají..." V roce 1781 vyšel Toleranční patent Josefa II., který povoloval i jiné než jen katolické vyznání. Ovšem ne každé! Pouze lutheránství a kalvinismus. Toto nařízení bylo ve své době největším zásahem do světa římskokatolické víry a náboženského myšlení. I když se jednalo o jednoznačně reformní krok, ne všichni byli s mírou tolerance spokojeni. Mezi nimi právě blouznivci. Nechtěli se hlásit ke katolíkům ani "tolerovaným" evangelíkům. Ve své víře byli velmi pevní. Po vyhlášení tolerančního patentu se k deistům přihlásilo množství Chvojenecských rodin. Vrchnost si s nimi nevěděla rady. Tolerančních sektářů bylo ve východních Čechách kolem 10 000! Nejprve se přikračovalo k tvrdým trestům: odebírání dětí a vysídlování (mimo jiné do Banátu), ale blouznivci ze své víry neustupovali, naopak jich přibývalo. Záhy se ukázalo, že všechny vysídlit je nemyslitelné. V roce 1783 bylo dvorským dekretem upuštěno od jakéhokoliv pronásledování. Pouze ten, kdo se znovu jako deista přihlásí, měl být potrestán 24 ranami holí a případný udavač měl dostat 12 ran.

V katastru obce je přírodní rezervace Žernov, která zahrnuje dubohabrový les na stráních kopce Žernova a dva rybníky na jeho úpatí: Mordýř a Šmatlán.

## 1.2 Obyvatelstvo

### 1.2.1 Demografická a sociální situace

Na konci roku 2017 žilo v Chvojenci 747 trvale hlášených obyvatel.

Jak znázorňuje Tabulka 1, ve sledovaném období ČSÚ let 2008 - 2017 byl počet obyvatel obce téměř stabilní, s postupným mírným nárůstem a současným drobným poklesem.

**Tabulka 1: Vývoj počtu obyvatelstva obce Chvojenec v letech 2008 – 2017**

Rok	Celkem obyvatel	Narození	Zemřelí	Přistěhovalí	Vystěhovalí
2008	695	7	5	12	10
2009	727	7	6	44	13
2010	737	10	8	26	18
2011	737	9	0	27	26
2012	741	4	6	31	25
2013	746	6	6	35	30
2014	751	7	3	26	25
2015	748	7	3	26	25
2016	738	4	7	21	21
2017	747	5	7	26	34

Zdroj dat: ČSÚ

Zpravidla se stěhuje více lidí do obce než z obce. To se však změnilo v roce 2016, kdy vystěhovalých byl stejný počet jako přistěhovalých a v roce 2017 počet vystěhovalých přesáhl počet přistěhovalých. Nejčastějšími příchozími jsou mladé rodiny – lze předpokládat, že spojení blízkosti a snadné dostupnosti větších měst (Pardubice, Hradec Králové, Holice) s venkovským charakterem zástavby a blízkostí přírody naplňuje představy o vhodném místě pro založení rodiny a výchovu dětí.

**Tabulka 2: Vývoj počtu obyvatel v letech 2008 - 2017 podle pohlaví**

Rok	Ženy	Muži
2008	327	368
2009	342	385
2010	344	393
2011	347	390
2012	349	397
2013	346	400
2014	348	403
2015	350	398
2016	346	392
2017	347	400

Zdroj dat: ČSÚ

Podíl žen a mužů mezi obyvateli Chvojenec je téměř vyrovnaný, s mírnou početní převahou mužů (viz Tabulka 2). Nejvíce obyvatel obce je v produktivním věku (cca 68,1 %), jak ukazuje Tabulka 3. Obyvatelstvo nad 65 let věku tvoří 16,6 % a děti a mládež do 14 let 15,3 %. Vývoj počtu obyvatel dle uvedených tří hlavních věkových skupin při srovnání let 2008 až 2017 je také poměrně vyrovnaný a nelze vysledovat určitý trend jako je např. stárnutí populace nebo příliv/odliv mladých a lidí v produktivním věku.

**Tabulka 3: Srovnání vývoje počtu obyvatel v letech 2008 a 2012 - 2017 podle věku**



Rok	Obyvatelé 0–14 let	Obyvatelé 15–64 let	Obyvatelé 65 a více let
2008	119	488	88
2012	142	500	99
2013	135	512	99
2014	138	505	108
2015	128	509	111
2016	122	503	113
2017	124	509	114

Zdroj dat: ČSÚ

Na území obce se nenachází žádná sociálně vyloučená lokalita. Mezi sociálně vyloučené skupiny obyvatel se mohou obecně řadit především: dlouhodobě nezaměstnaní (absolventi, lidé do 30 let, ženy po mateřské dovolené, osoby se zdravotním postižením, lidé po padesátce, atd.). Z důvodu stárnutí populace je také zapotřebí více se věnovat seniorům (po sociální, zdravotní i společenské stránce), aby nedocházelo k jejich vylučování ze společnosti.

### 1.2.2 Spolková činnost a tradiční akce pro veřejnost

Ve Chvojnici funguje několik dobrovolných spolků. K nim patří SDH Chvojenec, TJ Sokol Chvojenec z. s. a Myslivecké sdružení Chvojenec z. s..

**Sbor dobrovolných hasičů** má ve Chvojnici 130 letou tradici. Jednotka SDH, která slouží obci jako zásahová složka při požárech, povodních, nehodách či vichřicích, je zařazena do kategorie JPO V, zasahuje na katastru obce Chvojenec s tím, že je občas povolána k mimořádné události v obcích okrsku. Zásahovou jednotku tvoří celkem 7 členů, z toho 1 velitel jednotky, 1 velitel družstva, 2 strojníci a 4 hasiči. K dispozici mají nově zrekonstruovanou hasičskou zbrojnicí. Jako výjezdové vozidlo slouží dopravní automobil Ford Transit a další motorovou techniku jednotky tvoří přenosné motorové stříkačky PS 12, PS 8, DMS 16, kalové čerpadlo, motorová pila Husqvarna a elektrocentrála. Členové zásahové jednotky jsou vybaveni osobními ochrannými prostředky a to zásahovými obleky, přilbami Galett, dále pevnou holeňovou obuví a rukavicemi. Tato výbava je postačující pro družstvo o početním stavu 1+6. Pro další hasiče je možné využití pracovních oděvů PS II, pouze však při technických zásazích.

**TJ Sokol Chvojenec z. s.** má též dlouholetou tradici v obci, v roce 2019 oslaví 90 let fotbalu. Členská základna se postupně snižuje. Základní složkou je fotbal a cvičení. Fotbalové kabiny se svým zázemím využívají dvě fotbalová mužstva. Cvičení v současné době probíhá v Obecní budově Chvojenec a cvičí předškolní mládež a ženy. Objekt sokolovny stále čeká na svou kolaudaci a tím otevření. Tradiční fotbalovou akcí je od roku 1993 Memoriál Josefa Kloučka.

**Myslivecké sdružení Chvojenec z. s.** má 17 členů, 1 čestného člena a 3 mladé adepty. Členskou základnu tvoří převážně obyvatelé Chvojenec. MS Chvojenec obhospodařuje přes 800 ha honebních pozemků. Myslivecké sdružení má ve vlastnictví hájovnu v Žernově, o jejíž získání se zasloužily předchozí generace chvojenecských myslivců. Úkolem myslivců a myslivosti vůbec je především péče o zvěř a její úměrný lov.

Uvedené spolky se společně s představiteli obce Chvojenec a občany podílí na organizaci nebo přímo organizují téměř všechny **tradiční sportovní, kulturní a společenské akce**, které se v obci konají. K nim patří zejména - za obec: Vítání občánků, Setkání žen, Cyklistický výlet Obce Chvojenec, Rozsvícení vánočního stromu a Adventní koncert; za SDH Chvojenec: Pálení čarodějnic, Ocelový hasič, Mikulášská nadílka; za TJ Sokol Chvojenec z.s.: Sokolský ples, Dětský karneval, Memoriál Jo-

sefa Kloučka (fotbalový turnaj); za Myslivecké sdružení Chvojenec z.s.: Zkoušky z vodní práce ohařů, Letecký klub Chvojenec: Letecký den. Společná akce všech spolků je Dětský den.

Akce se konají převážně v Obecní budově Chvojenec, kde se podařilo pro jejich pořádání vytvořit pěkné zázemí, (blíže viz kapitola 1.5.4 Kultura, sport a tělovýchova) nebo pod širým nebem ve sportovním areálu na hřišti. Organizačně je zajišťují představitelé obce. O konání akcí obec vždy informuje své občany prostřednictvím veřejného rozhlasu, webových stránek či tištěného občasníku, který vychází nepravidelně dle potřeby. 1x ročně vychází pravidelný zpravodaj. Kulturní a společenské akce se konají většinou s finanční podporou obce.

## 1.3 Hospodářství

### 1.3.1 Ekonomická situace

Obec se nachází v regionu, který má převážně průmyslově zemědělský charakter. Patří do NUTS II Severovýchod, který je znám významnou a tradiční průmyslovou výrobou, především v odvětvích strojírenství, chemického, potravinářského a elektrotechnického průmyslu. Poloha nedaleko centra Pardubického kraje a sousedství s městem Pardubice je výhodné zejména pro rozvoj sekundárního sektoru-sloužeb. Dalším kladem pro hospodářství je blízkost železniční trati Praha – Pardubice – Česká Třebová.

V obci Chvojenec je v současnosti statisticky evidováno 66 ekonomických subjektů (firmy a živnostníci). Tabulka 4 dává přehled o některých **subjektech malého a středního podnikání** v obci. Ty je i nadále nutné podporovat, neboť jsou hybnou silou místního ekonomického rozvoje. Díky své různorodosti vytvářejí zdravé podnikatelské prostředí a tím zajišťují dynamiku trhu, širší poptávku a nabídku. V rámci aktivit MAS Holicko se podnikatelé mohou volně sdružovat kvůli společné propagaci a systému odbytu místních výrobků značkou původu a kvality. Od roku 2014 se vybrané výrobky certifikují pomocí označení **KRAJ PERNŠTEJNŮ regionální produkt®**. Jedná se o pestrou skladbu základních plodin (bio-zelenina, česnek, jahody, jablka, švestky, jehňata, kapr), produktů a výrobků z přírodních surovin (pekařské výrobky, mléčné výrobky, zmrzlina, ovocné destiláty, dekorativní vazby ze sušených květín, tobolky z hlívy ústříčné) či výrobků s motivem či vztahem k regionu (vinuté perle, mýdla, houslař).

**Tabulka 4: Místní podnikatelé, kteří vyvíjejí činnost na území obce**

Název firmy/živnostníka	Předmět podnikání
Pneuservis Žídek	výměna pneu, oprava automobilů
Martin Žídek – autodoprava	autodoprava
Zdeněk Fibich – Nevyužité zásoby	nákup a prodej nadnormativních zásob
David Fibich - Camping Cars s.r.o.	prodej obytných vozů a karavanů, půjčení nebo pronájem karavanů
Farma David Skutil	prodej zemědělských produktů (brambory aj.)
Hana Šimonová - masáže	poradenství v oblasti zdravého životního stylu
Full party servis - vinotéka	prodej a degustace vín, kávy, dárková balení, dárky
Jaroslav Skutil – kompostárna	kompostování zeleného odpadu
Václav Kozák – česnek	pěstování a šlechtění česneku
Pavel Tobiášek – živočišná výroba	chov ovcí
Josef Kreizl – živočišná výroba	chov zvířat (tygři, lvi, pumy aj.)

Zdroj: Strategie rozvoje Svazku obcí Loučná (2015), [www.chvojenec.cz](http://www.chvojenec.cz)

V evidenci zemědělského podnikatele je vedeno 10 subjektů na území obce, přičemž jsou dle záznamů zaměřeny na rostlinnou a živočišnou výrobu. Na největší rozloze zemědělské půdy hospodaří firmy Farma David Skutil a Zemědělská akciová společnost Býšť.

Co se týče **komerčních služeb**, je jejich nabídka úměrná velikosti obce – kvůli blízkosti a snadné dostupnosti Holic, Pardubic a Hradce Králové, kde se veškeré potřebné služby nacházejí, postupně klesá logicky poptávka po službách poskytovaných přímo v místě. Narůstající počty supermarketů a obchodních center jsou pro mnoho lidí přitažlivější i přesto, že je třeba do nich dojíždět.

Trvalou formou obecní **podpory podnikatelů** je poskytnutí prostoru k jejich prezentaci na webových stránkách obce. V případě možnosti (při dodržení zákona o zadávání veřejných zakázek), se podporují při realizaci drobných akcí v obci místní podnikatelé a živnostníci. Následně podnikatelé podporují akce v obci pro veřejnost.

V roce 2015 obec prošla digitalizací katastru, což přispívá k efektivnější správě obce, a tím i ekonomickému rozvoji.

### 1.3.2 Zaměstnanost

**Míra nezaměstnanosti i počet uchazečů o místo** v obci (viz Tabulka 5) byla za období let 2008 – 2017 o něco nižší při porovnání s vývojem v Pardubickém kraji a celé ČR. Obecně můžeme zaznamenat prudký nárůst v roce 2009 a postupný pokles v souvislosti s celorepublikovým ekonomickým vývojem. Podobný trend lze sledovat v rámci celého Pardubického kraje (viz Tabulka 6).

**Tabulka 5: Vývoj nezaměstnanosti v obci Chvojenec v letech 2008 – 2011 a 2013 – 2017**

Rok	Míra nezaměstnanosti (v %)	Počet uchazečů
2008	3,4	10
2009	8,2	24
2010	12,2	37
2011	9,5	29
2013	7,2	36
2014	4,8	25
2015	3,8	19
2016	1,8	9
2017	1,8	9

Zdroj dat: ČSÚ

**Tabulka 6: Nezaměstnanost v Pardubickém kraji v letech 2008 – 2011 a 2013 – 2017**

Rok	Míra nezaměstnanosti (v %)
2008	6 %
2009	9,6 %
2010	9,9 %
2011	8,4 %
2013	6,6 %

2014	6,2 %
2015	5,1 %
2016	4,0 %
2017	2,8 %

Zdroj dat: ČSÚ

Dojíždka za prací, do škol a za službami se uskutečňuje převážně do blízkých Holic, Pardubic nebo Hradce Králové.

Jako **opatření na podporu zaměstnanosti** obec dlouhodobě využívá institutu veřejně prospěšných prací. V současné době na VPP zaměstnává 1 pracovníka.

#### Infrastruktura a služby cestovního ruchu

Obec Chvojenec je součástí Svazku obcí Loučná, který se rozkládá převážně na rovinatém území v nadmořské výšce 221 - 248 m s úrodnou půdou, čímž je dán spíše zemědělský ráz této oblasti. Pouze malá část jeho plochy je pokryta lesy. Hlavním vodním tokem je řeka Loučná. Regionem prochází také dodnes dochovaný kanál Zminka, který byl kdysi součástí důmyslné pernštejnské soustavy rybníků. Při toulkách krajem může návštěvník shlédnout zajímavé architektonické stavby, klidně odpočívat na místech stvořených přírodou v blízkosti řeky Loučné či relaxovat při nenáročných sportovních aktivitách jako je běh, jízda na kole, projížďky na koních, přírodní koupání nebo rybaření. Území je protkáno sítí cyklotras, jež je stále rozšiřována. Nechybí ani podrobný turistický informační systém a odpočinkový mobiliář po trasách. Do budoucna bude však klíčové řešení propojení daného území v souvislosti s budováním D35, která svým průběhem vytvoří v území nepříjemnou bariéru. Mikroregion Holicko, do něhož obec Chvojenec rovněž spadá, se také nenachází v žádné ucelené rekreační lokalitě, avšak přesto jsou zde dobré podmínky a předpoklady pro rozvoj cestovního ruchu. Krajina je zvlněná, mírně členitá, z hlediska turistického a rekreačního zajímavá, neboť jsou zde rozsáhlá zalesněná území, která tvoří 40% celkové výměry regionu. Obce se mohou pochlubit historickými, kulturními a přírodními památkami. Kromě památkově chráněných objektů jsou zde i stavby hodné pozornosti a kulturně-historické ochrany (tradiční stavby lidové architektury, historicky hodnotné veřejné budovy, roubené chalupy, kostely, drobná architektura - kapličky, pomníky, kříže). Vzhledem ke klimatickým a přírodním podmínkám je reálná možnost do budoucna uplatňovat a podporovat individuální formy aktivního odpočinku - agroturistiku a cykloturistiku, které budou aktivizovat využívání nepotřebných prostor venkovských stavení pro nájemní a rekreační zařízení.

Přímo obcí Chvojenec prochází značené cyklotrasy č. 4120 Opatovice nad Labem – Dašice (nadregionální význam), č. 4236 Vysoké Chvojno – Dolní Ředice a č. 4265 Vysoké Chvojno – Hoděšovice (regionální význam). Cykloturisté mohou pro zastavení využít 2ks odpočívadel s posezením a informačním panelem.

Na jídlo si můžete zajít do Motorestu u silnice I/35. Malé občerstvení je také na fotbalovém hřišti, které funguje hlavně při fotbalových zápasech.

## 1.4 Infrastruktura

### 1.4.1 Technická infrastruktura

V celé obci je vybudován **vodovod**. Části vodovodního řadu se průběžně vyměňují z důvodu poruch či závad na potrubí. Kvalita dodávané vody po hygienickém zabezpečení odpovídá požadavkům vyhlášky Ministerstva zdravotnictví č. 252/2004 Sb. Zásobování **požární vodou** je zajištěno ze stávajících rozvodů vody, na kterých jsou rozmístěny požárních hydranty. V případě přerušení

dodávky pitné vody bude nutno na pití a vaření dovážet balenou vodu nebo vodu v cisternách. Při nouzovém zásobování lze jako zdroje užitkové vody využívat rovněž místní zdroje – lokální studny.

V letech 2006, 2010, 2012 a 2014 byla po etapách postupně budována tlaková splašková **kanalizace** v rozsahu celého zastavěného území s čištěním odpadních vod na společné ČOV s obcí Rokytno. Investorem akce byl Svazek obcí Rokytno – Chvojenec. V části zastavěného území je vybudována dešťová (povrchová) kanalizace, zaústěná do melioračního odpadu Chvojenecká svodnice. Majetek v podobě vodovodního řádu byl vložen do společnosti Vodovody a kanalizace Pardubice, a.s. Tím se obec stala akcionářem a VaK provádí správu a údržbu uvedených systémů. V r. 2014 byla provedena intenzifikace ČOV a r. 2015 byla uvedena do provozu.

Zástavba v k.ú. Chvojenec je plně **plynofikována**. Technický stav plynovodu je vyhovující. Část, zejména starší zástavby využívá i nadále vytápění pomocí kotlů na tuhá paliva (spalování dřeva, slámy, biomasy apod.), v menší míře je vytápění realizováno pomocí elektrokotlů.

Napájení obce **elektrickou energií** je realizováno vrchním primárním rozvodným systémem 35 kV.

**Veřejný rozhlas**, vč. nové ústředny, byl přebudován v r. 2013 v rámci realizace protipovodňových opatření, **veřejné osvětlení** je původní, v uspokojivém stavu.

#### 1.4.2 Dopravní infrastruktura

Obec stále rozděluje do dvou částí důležitá silnice první I. třídy I/35 Hradec Králové - Holice – Vysoké Mýto, která představuje velikou zátěž pro obec a nebezpečí především pro děti a starší občany.

Stěžejním záměrem v řešeném území je připravovaná stavba silnice D 35, jedna z hlavních dopravních tepen v České republice. Neexistenci této části komunikace trpí zejména lidé v obcích ležících na současné silnici I/35. Zejména chybějící část D 35 mezi Hradcem Králové a Mohelnicí tvoří v návaznosti na dálnici D11 z Prahy páteřní část této budoucí komunikace v regionu. Jsou zde předpokládány nejvyšší intenzity dopravy z celé trasy D 35.

Obcí dále prochází komunikace:

III. tř.č. 298 21 Rokytno – Chvojenec, III. tř.č. 298 19 Chvojenec – Dolní Ředice a III. tř.č. 3053 Chvojenec – Vysoké Chvojno

Ostatní komunikace jsou místní obslužné ve správě obce, která má vytvořený jejich pasport. Místní komunikace mají asfaltový kryt a na většině z nich je smíšený provoz.

Vzdálenost z centra obce k nájezdu na rychlostní komunikaci D 35 u Opatovic nad Labem je cca 20 km a pak na dálnici D11 Hradec Králové – Praha u Libišan cca 30 km. Po vybudování úseku Opatovice-Časy bude možno využít nájezdu u Rokytna (předpoklad vybudování daného úseku 2018).

**Hromadná doprava osob** je v současnosti zajištěna autobusovými linkami firmy Arriva. Zastávky a počty spojů ve všední dny a o víkendu jsou s různou intenzitou a dle směru dopravy a spádovosti.

Směr Chvojenec – Holice/Hradec Králové je dostačující.

Směr Chvojenec – Pardubice vč. víkendových spojů je problémový (nutnost přestupů).

**Železnice** do obce nebyla zavedena. Nejbližší železniční stanice je v Holicích (cca 6km) – na trati č.016 Heřmanův Městec, Chrudim, Moravany, Holice, Borohrádek.

**Pro pěší** je v obci vybudován jednostranný chodník podél hlavní průjezdní komunikace I/35 a podél komunikace směr Rokytno z centra obce.

Samostatné **cyklistické stezky** nejsou zřízeny. Cyklisté na hlavních silnicích a místních komunikacích využívají jízdních pruhů s ostatními vozidly. Obcí procházejí značené cyklotrasy: nadregionální č. 4120 (Opatovice nad Labem – Dašice) a regionální č. 4236 (Vysoké Chvojno – Dolní Ředice) a č. 4265 (Vysoké Chvojno – Hoděšovice)

V obci je zástavba rodinných domků, je **odstavování vozidel** zajištěno v garážích na soukromých pozemcích, případně na místních komunikacích za splnění podmínek příslušného zákona. Odstavná plocha je vybudována u obecního úřadu, v případě podnikatelských subjektů převážně na vlastních pozemcích (prodejna smíšeného zboží, čerpací stanice, zemědělský areál, pneuservis aj.).

## 1.5 Vybavenost

### 1.5.1 Bydlení

Dle výsledků Sčítání lidu, domů a bytů z roku 2011 se v obci nachází rodinné bydlení ve vyhovující kombinaci samostatně stojící rodinné domy, řadové domy a bytové domy. Formy bydlení odpovídají dané lokalitě. Architekturou kombinují původní zástavbu s moderní výstavbou. Podmínky pro novou místní výstavbu definuje územní plán.

**Tabulka 7: Domovní fond obce Chvojenec**

Druh	Počet
obydlené byty v bytových domech	1. objekt 2BJ 2. objekt 6BJ (SVJ)

*Zdroj: Sčítání lidu, domů a bytů 2011*

Za poslední třináct let (2001 - 2017) byla v obci dokončena výstavba celkem 52 bytových jednotek. Platný územní plán navrhuje další rozvojové plochy pro bydlení, ty jsou situované převážně do okrajových částí obce, protože zastavěné území již výstavbu ve větší míře neumožňuje.

Zájem o výstavbu se vyskytuje nepravidelně. V majetku obce nejsou již pozemky pro rodinnou výstavbu. Vhodné pozemky jsou v majetku soukromníků – cca 30 parcel pro výstavbu RD.

Obec nedisponuje sociálními byty.

### 1.5.2 Školství a vzdělávání

Obec je zřizovatelem příspěvkové organizace **Mateřská škola Chvojenec**. Podrobnější informace udává následující tabulka.

Spádovou základní školou pro obec je ZŠ Býšť (cca 50 dětí) a ZŠ Holice (cca 6 dětí).

**Tabulka 8: Údaje o školských zařízeních v obci Chvojenec (šk. rok 2018/2019)**

	Počet	Druh školy	Počet tříd	Počet dětí	Maximální kapacita	Průměrný počet žáků na třídu	Dostačující kapacita
mateřská škola	1	---	1	20	25	20	ano

*Zdroj: Strategie rozvoje Svazku obcí Loučná (2015)*

Z hlediska **středního školství** je spádovost jasně daná snadnou dostupností a širší nabídky oborů – studenti nejčastěji dojíždějí do Hradce Králové, Holic nebo Pardubic.

### 1.5.3 Zdravotnictví a sociální péče

V obci se nachází ordinace praktického lékaře. Lékařka ordinuje 1 hod denně. Vzhledem k blízkosti a snadné dostupnosti Pardubic či Hradce Králové, kde sídlí nemocnice, polikliniky i řada dalších ordinací s různou specializací, je další lékařská péče dobře zajištěna. Zdravotnická záchranná služba přijíždí ze stanoviště v Pardubicích; legislativně stanovená doba dojezdu max. 20 min. je tak snadno splnitelná.

V oblasti sociální péče obec spolupracuje s Oblastní charitou Holice. Občan s vědomím a podporou obce může využívat nabídku jejich služeb, které jsou dostatečně široké. V ostatních případech je péče o potřebné zajišťována jejich rodinnými příslušníky. Obec zajišťuje obědy pro seniory.

### 1.5.4 Kultura, sport a tělovýchova

V obci je k dispozici **obecní knihovna**, která je otevřená 1x týdně. Na zapůjčení má časopisy, knihy, povinnou i doporučenou četbu, knihy na referáty apod.

K pořádání společenských akcí v obci slouží většinou prostory bývalé školy. Další kulturní aktivity jsou organizovány pod širým nebem v areálu na hřišti.

Pro **sportovní a volnočasové vyžití** v obci je k dispozici dětské a multifunkční sportovní hřiště. To je určeno k aktivnímu odpočinku pro širokou veřejnost všech věkových skupin. Fotbalové hřiště nově disponuje zavlažováním. Zázemí u hřiště tvoří šatny a krytá pergola.

## 1.6 Životní prostředí

### 1.6.1 Krajina a příroda

Z krajinářského hlediska je okolí obce rovinnou zemědělskou krajinou s fragmenty lesních ploch a výraznějším lesním masivem v severní části. Významným krajinotvorným prvkem jsou rybníky – Šmatlán a Špaček, dále několik méně významných bezejmenných vodních ploch. Okolí rybníků provází přirozená vegetace mokřadů a lesů. Prostupnost krajiny je zajištěna sítí komunikací a polních cest, které umožňují přístup na jednotlivé pozemky, spojují obec s ostatními sídly a zajišťují tak průchodnost území. Případná obnova bývalých a dnes nevyužívaných cest je předmětem projektu Komplexních pozemkových úprav, který byl zpracováván současně s územním plánem. V rámci pozemkových úprav byla státním pozemkovým úřadem zrekonstruována například polní cesta v severní části extravilánu.

Do území zasahuje záměr na vybudování rychlostní komunikace D35, která ovlivní možnosti zkvalitnění krajinného rázu, rozšíření a provázání ploch a systémů zeleně aj.

Katastrem obce protéká celá řada vodotečí malého významu, k těm hlavním patří Chvojenecký potok s přítoky, Brodecký potok s přítoky, Drahošský potok a Chvojenecká svodnice. Řešené území není prakticky dotčeno záplavami, drobné vodoteče v území **nemají stanovené záplavové území**. Jako ochrana před případnými záplavami je navrženo zřízení poldru na východním okraji obce a zvýšení kapacity Chvojenecké svodnice. Na Chvojenecké svodnici byla v r. 2017 jako protipovodňové opatření vybudována retenční nádrž s dotační podporou od Ministerstva zemědělství.

**Systém ekologické stability** je zde zastoupen řadou prvků. Tím hlavním je regionální biokoridor RBC 968 Žernov (rybník Šmatlán s břehovými porosty a část lesa Žernov, i Přírodní rezervace Žernov a Evropsky významná lokalita v rámci systému NATURA 2000), na něj jsou pak navěšena biocentra a navázány biokoridory lokálního významu.

Životní prostředí příměstských aglomerací a obcí v blízkosti větších měst nedisponuje takovou mírou rozmanitosti, jako volná příroda. Lze ji však lépe využít. S kvalifikovaným a citlivým přístupem lze krajinu dotvořit k potřebě a vyžití obyvatel daného území pro tvorbu odpočinkových aktivit. Krajina skýtá do budoucna rovněž možnost k využití obnovitelných zdrojů energie v podobě tvorby biomasy. V současné době je všude kladen důraz také na likvidaci starých ekologických zátěží, likvidaci odpadních vod a čištění vodních ploch. V rámci partnerství je potřeba rozšířit spolupráci s neziskovými organizacemi a zájmovými sdruženími na území celého mikroregionu vzhledem ke společnému postupu při obnově a péči o krajinu a okolní životní prostředí. Důraz musí být kladen také na rozšířenou ekologickou výchovu mladé generace.

Obec provádí pravidelnou **údržbu obecní zeleně** a veřejných prostranství. K těmto účelům disponuje potřebnou technikou.

Severně od obce se nacházejí **obecní lesní pozemky** o rozloze 42 ha, které jsou ve správě Lesního družstva Vysoké Chvojno.

### 1.6.2 Ochrana ovzduší a vod

Obec leží v oblasti silného znečištění ovzduší. Velkými a zároveň stálými zdroji emisí jsou především podniky veřejného zásobování energií a teplem a průmyslové zóny na území měst Pardubic a Hradec Králové. Nejbližší území obce jsou jedním z hlavních znečišťovatelů ovzduší v podobě oxidu siřičitého a oxidu dusíku Elektrárny Opatovice, a.s. v Opatovicích nad Labem, a to i přes odsíření, které bylo v minulých letech na elektrárně vybudováno. Dalšími významnými zdroji emisí (tuhé znečišťující látky a oxid uhelnatý) v obci jsou doprava a lokální topeniště. I přesto je kvalita ovzduší dobrá.

Stav kanalizačního systému v obci je dobrý (bližší viz kapitola 1.4.1 Technická infrastruktura). Kvalita užitkové vody v soukromých studních je různá. Voda dodávaná vodárnami (VaK) je nezávadná a kvalitní, vhodná i pro udržování pitného režimu.

### 1.6.3 Odpadové hospodářství a nakládání s odpady

Odpadové hospodářství je jednou z mnoha problematik, které v současné době většina obcí a měst řeší v samostatné působnosti. Jedná se hlavně o povinnosti obcí a měst jako původců odpadů a také povinnosti při zajištění nakládání s odpady, zajištění jeho financování a mnohé další. Obce jsou nositelem odpadů od občanů ČR. Mají tedy povinnosti při zajištění svozu odpadů, zajištění sběrných míst pro jejich odkládání, zajištění veškerých nádob na odpad (i tříděný), zajištění dalšího nakládání s odpadem apod.

Odstraňování tuhého směsného komunálního odpadu v obci je řešeno sběrem do popelnic a kontejnerů a odvozem specializovanou firmou SmP odpady Pardubice na řízenou skládku. Recyklovatelné složky TKO jsou separovány, na 5ti místech v obci jsou umístěny kontejnery na tříděný odpad (papír, plast, sklo, textil). Nebezpečný a velkoobjemový odpad jsou 2x ročně sbírány a odváženy k dalšímu zpracování. Svozy plastů probíhají jednou týdně, papír jedenkrát v měsíci, svozy papíru 4x za rok, sklo se vyváží na objednání po naplnění všech kontejnerů, velkoobjemový a nebezpečný odpad 2x ročně, textil se vyváží průběžně, elektroodpad je možné odevzdávat na obecním úřadě. Zelený odpad se vozí na sběrné místo v objektu ZAS Býšť ve Chvojenci. Větve se štěpkují a sváží na předem vyhlášená místa, dle potřeb občanů. Každá domácnost je též vybavena kompostérem, který dostane od OÚ na základě smluvního vztahu. Kompostéry byly zajištěny přes Dobrovolný svazek obcí Holicka z dotačního programu OPŽP. Stručný přehled k systému nakládání s odpady udává následující tabulka:



**Tabulka 9: Odpadové hospodářství obce Chvojenec**

<b>Sběrné místo</b> Za objektem OÚ, oploceno, funkční ve shodné době jako pracovní doba OÚ	ano
<b>Kontejnery na separovaný odpad</b>	papír, plasty, sklo, textil – 6 hnízd
<b>BIO odpad</b> – velkoobjemové kontejnery	mobilní svoz dle potřeby po naplnění a sběrné místo v areálu ZAS a.s.
<b>Velkoobjemový odpad</b> – velkoobjemové kontejnery	mobilní svoz 2 x ročně
<b>Nebezpečný odpad</b> – velkoobjemové kontejnery	mobilní svoz 2 x ročně
<b>Forma svozu komunálního odpadu</b>	popelnice 1 x za 14 dní nebo 1x za měsíc
<b>Existence kompostárny, resp. kompostérů</b>	Kompostárna ano, kompostéry od OÚ do domácností na základě smlouvy
<b>Svozová firma na komunální či jiné druhy odpadů</b>	SmP - odpady a.s. Pardubice
<b>Svozová firma na bioodpad</b>	obecní technika, průběžný svoz na sběrové místo, následně odvoz na kompostárnu, která v obci je vybudována soukromým subjektem

Zdroj: [www.chvojenec.cz](http://www.chvojenec.cz)

## 1.7 Správa obce

### 1.7.1 Obecní úřad a kompetence obce

Obec Chvojenec má dlouholetou tradici a spravuje svůj správní obvod na základě a v souladu se zákonem č. 128/2000 Sb., o obcích (obecních zřízeních), ve znění pozdějších předpisů. Obecní úřad Chvojenec nevykonává správní činnosti pro jiné obce.

Místní zastupitelstvo má 7 členů. Starostka vykonává svou funkci jako uvolněná členka obecního zastupitelstva a místostarosta jako neuvolněný zastupitel.

Obec zaměstnává 1 osobu na plný pracovní úvazek na hlavní pracovní poměr – účetní. Dalších 5 pracovníků především na údržbu obce vykonávají činnost na částečný úvazek. Dále obec zaměstnává 1 osobu na veřejně prospěšné práce.

Úřední hodiny má OÚ Chvojenec stanoveny na pondělí a středu 8:00 – 12:00 a 14:00 – 17:00 hodin. Na obecním úřadě jsou vedle běžné úřední agendy poskytovány některé další služby občanům, jako např. tisk, kopírování, ověřování dokumentů, CzechPoint, pomoc řidičům.

Obec Chvojenec má zpracované a fungující webové stránky a vydává 1x ročně obecní zpravodaj.

### 1.7.2 Hospodaření a majetek obce

Rozpočet obce je sestavován s vyrovnanými příjmy a výdaji, přičemž v posledních letech hospodaří tak, že výdaje převyšující příjmy jsou financovány ze zůstatků minulých let (při započítání pouze příjmů a výdajů příslušného roku je tedy rozpočet nutno označit jako schodkový). Výhledově se jako jedna z možností, jak zvýšit příjmy obecního rozpočtu, jeví podpora přílivu nových obyvatel do obce, resp. vymezení nových lokalit pro bydlení. Rovněž zlepšení systému separování komunálního odpadu může vést k potenciálním úsporám v rozpočtu obce.

Příjmy obce jsou také pravidelně navyšovány díky získávání nenárokových dotací. Následující tabulka ukazuje přehled získaných dotací v posledních letech.

**Tabulka 10: Přehled příkladů projektů realizovaných v obci Chvojenec s podporou dotací od r.2014**

Rok	Projekt	Dotační zdroj
2014	Sportovní areál – zastřešení Přístřešky pro odpočinková místa Mobiliář	POV PK PRV - MAS Holicko POV PK – SO Loučná
2015	Obecní dům – oprava stávajícího objektu 141 Informační kamerový systém mikroregionu Komunikace pro pěší centrum-směr Rokytno	POV PK POV PK – SO Loučná MF
2016	Sportoviště-závlahový systém Bezbariérová řešení autobusových zastávek Poldr Veřejná prostranství v obcích mikroregionu Holicko	POV PK SFDI OPŽP POV PK – DSO Holicko
2017	Úpravy v 1. patře obecní budovy č. p. 115 Úpravy center obcí - vytvoření krajinné stezky Loučná vč. propagačního materiálu	POV PK POV PK – SO Loučná
2018	Výstavba kapličky – 1. etapa Pořízení cvičebních prvků a vytvoření propagačního materiálu s mapou umístění v obcích Doplnění sloupů a výměna sítí na fotbalovém hřišti Chvojenec Úprava odpadového místa v horní části obce	POV PK POV PK – SO Loučná  Malý Leadr Malý Leadr

Z výše uvedeného přehledu akcí realizovaných za podpory dotačních programů lze konstatovat, že obec má dostatečné zkušenosti. Tj. platí předpoklad, že i v dalším období bude obec realizovat vhodné aktivity za pomoci dotačních prostředků dle vhodnosti.

Provoz a údržba obecního majetku je hrazena z obecního rozpočtu. Obec se snaží předcházet znehodnocováním majetku plánovanou pravidelnou údržbou. Obecní majetek využívá pro potřeby místních občanů.

### 1.7.3 Bezpečnost

Z hlediska bezpečnosti je obec ve srovnání s celorepublikovým průměrem na velice dobré úrovni. V posledním roce bylo na území obce spácháno malé množství přestupků / trestných činů, spojených převážně s drobnými krádežemi a vandalismem.

**Spolupráce s Policí ČR**, služebnou v Holicích neprobíhá dle potřeb obce. Doba dojezdu do centrální části obce u hasičské záchranné služby i Policie ČR nepřekračuje 10 minut.

V obci na základě veřejnoprávní smlouvy vykonává svou činnost **Městská policie Sezemice** (původně založena v Dašicích pro potřeby členských obcí Svazku obcí Loučná, které její založení iniciovaly). Spolupráce obce a MP Sezemice je na dobré úrovni.

K **varování obyvatelstva** před nebezpečím je určen rozhlas a siréna, které jsou součástí varovného informačního systému obyvatel.

#### 1.7.4 Vnější vztahy a vazby

Obec Chvojenec je součástí multitématických svazků obcí: **Svazku obcí Loučná a Dobrovolného svazku obcí Holicka. Dále je členem monotematického svazku obcí:** Svazku obcí Rokytno-Chvojenec, který byl vytvořen za účelem vybudování a správy kanalizačního systému. V roce 2006 se obec Chvojenec členem **MAS Holicko** (viz kapitola 1.1.1. Poloha obce).

## 1.8 SWOT analýza

Na základě zpracované a přijaté SWOT analýzy jsou určeny dlouhodobé cíle a opatření rozvoje území (zahrnuje body dílčí detailní SWOT analýzy jednotlivých kapitol)

<b>SILNÉ STRÁNKY</b>	<b>SLABÉ STRÁNKY</b>
<ul style="list-style-type: none"> <li>• zajištění dopravní obslužnosti v rámci Pardubického kraje</li> <li>• rozumná dostupnost veškerých služeb (sociální, zdravotní, vzdělávací, komerční, volnočasové, aj.) v Pardubicích, Hradci Králové a Holicích</li> <li>• místo vhodné pro rezidenční bydlení mezi městy a přírodou</li> <li>• stabilní vývoj počtu obyvatel</li> <li>• bohatý a kvalitní společenský život obce</li> <li>• míra nezaměstnanosti v obci na průměrné úrovni</li> <li>• vyhovující stav technické infrastruktury</li> <li>• multisportovní areál se zázemím</li> <li>• obecní objekt pro pořádání akcí pro veřejnost</li> <li>• dostatečně vyřešený systém odpadového hospodářství</li> <li>• dostatečná technika na údržbu veřejné zeleně</li> <li>• bezpečnost v obci</li> <li>• fungující správa obce</li> <li>• dobré hospodaření obce a vytváření finančních zdrojů</li> <li>• velké zkušenosti s administrací projektů podpořených z dotačních zdrojů</li> <li>• členství v SO Loučná, SO Hlicko a MAS Holicko – efektivnější výkon veřejné správy</li> </ul>	<ul style="list-style-type: none"> <li>• dopravní zatížení v obci</li> <li>• špatná dopravní dostupnost o víkendu</li> <li>• historický urbanismus obce (ulicovka), obec nemá přirozené centrum – náves</li> <li>• neexistence obecních rozvojových ploch a ploch pro výstavbu RD</li> <li>• upadající zájem občanů o účast na akcích a životě v obci</li> <li>• nízká nabídka komerčních služeb (nedostatečně kompenzováno dosahem služeb ve městě)</li> <li>• nedostatečné finanční zdroje na kvalitní opravu místních komunikací, VO a veřejných ploch jako celku – aktivity nejsou obsahem operačních programů 2014-2020, lze řešit pouze rozříštěně</li> </ul>
<b>PŘÍLEŽITOSTI</b>	<b>HROZBY</b>
<ul style="list-style-type: none"> <li>• napojení na rychlostní komunikaci D35 - Rokytno</li> <li>• rozvoj zástavby RD na plochách v majetku soukromých osob</li> <li>• zkvalitnění životního prostředí – výsadba biokoridorů a solitérní zeleně na základě ÚSES</li> <li>• realizace schválených pozemkových úprav – především polní cesty</li> <li>• výstavba retenční nádrže – zkvalitnění využití území – zadržování vody v krajině</li> <li>• cílená podpora místních podnikatelů – zvýšení nabídky služeb pro občany a návštěvníky (oblast služeb, sportu, volnočasových aktivit a kultury)</li> <li>• efektivní využití dotačních titulů programovacího období 2014-2020 – snížení nákladů z obecních zdrojů</li> <li>• členství v SO Loučná, SO Holicko a MAS Holicko - zvýšená možnost čerpání dotačních zdrojů a realizace více aktivit</li> </ul>	<ul style="list-style-type: none"> <li>• včasné nevybudování rychlostní komunikace D35 s odklonem průjezdu kamionů obcí, vč. přivaděče I/35</li> <li>• nárůst poplatků za likvidaci odpadů – v případě nedodržování systému důsledné separace</li> <li>• narůstající potřeby občanů v oblasti sociálních služeb – zvyšování spolufinancovaných nákladů obce</li> <li>• upadající zájem občanů o veřejný život</li> <li>• úbytek občanů ekonomického věku v obci, trvalý odchod mladých vzdělaných lidí do měst</li> <li>• nárůst byrokratických a legislativních překážek pro efektivní výkon správy obce</li> </ul>

## 2. NÁVRHOVÁ ČÁST

### 2.1 Strategická vize

**Obec Chvojenec je příjemným místem pro klidný život i pro návštěvu na pomezí přírody, v dosahu velkého města a s potenciálem pro hospodářský růst při zachování přírodních a kulturních hodnot. Je to místo, kde chceme být doma, do kterého se budeme rádi vracet, a také místo, kam se budou rádi vracet jeho návštěvníci.**

Hlavní podněty pro rozvoj území obce vycházejí z potřeby zajištění podmínek pro trvale udržitelný rozvoj. Jde přitom zejména o uspokojení základních potřeb obyvatel, tedy nabídky práce, přiměřeného výdělku, bydlení, nezbytné technické infrastruktury a občanské vybavenosti a v neposlední řadě i trávení volného času. Základní potřebou na venkově je rovněž omezit vysokou vyjížděku za prací do měst.

### 2.2 Vazba na strategické dokumenty

Zpracovaný Program rozvoje obce Chvojenec úzce navazuje na tyto již zpracované (či ve zpracovávání) strategické dokumenty na všech úrovních zainteresovaných subjektů. Jedná se pouze o nejdůležitější dokumenty s přímou vazbou na konkrétní aktivity obce. Nejedná se o veškeré platné dokumenty pro období 2016-2026.

#### **Nejdůležitější dokumenty s úzkou regionální územní vazbou:**

- Program rozvoje Pardubického kraje 2012-2020, vč. Plánu odpadového hospodářství a dalších dílčích akčních plánů
- Program rozvoje CR turistického regionu Východní Čechy
- Studie využití území pro cykloturistiku na území Pardubického kraje
- ITI metropolitní oblasti Pardubice-Hradec Králové
- Strategie území správního obvodu ORP Holice 2014 – 2023
- Místní akční plán v oblasti vzdělávání správního obvodu ORP Holicko 2019 – 2022
- SCLLD (Strategie komunitně vedeného místního rozvoje) MAS Holicko 2014 – 2020
- Strategie rozvoje Svazku obcí Loučná 2015-2020

#### **Nejdůležitější dokumenty s celorepublikovou a evropskou územní vazbou:**

- Strategie regionálního rozvoje ČR 2014-2020
- Koncepce podpory malých a středních podnikatelů 2014-2020
- Státní program ochrany přírody a krajiny ČR 2009-2020
- Státní politika životního prostředí ČR 2012-2020
- Koncepce památkové péče v ČR 2017-2020
- Aktualizace Státní kulturní politiky na léta 2015-2020 s výhledem do roku 2025
- Strategie celoživotního učení ČR 2007-2015
- Koncepce bydlení České republiky do roku 2020
- Koncepce státní politiky cestovního ruchu v ČR 2014 – 2020

## 2.3 Programové cíle

Z výše uvedeného tedy vychází definice **3 klíčových strategických cílů**:

### 1. Vybavenost a služby v obcích

### 2. Podnikání, vzdělávání, zaměstnanost

### 3. Cestovní ruch a volnočasové aktivity

V rámci nich pak byla definována dílčí **opatření**, jež mají vést k jejich dosažení. Jednotlivé **aktivity** potom představují konkrétní akce, resp. projekty obce, jejichž realizace přispěje k naplnění strategické vize a cílů rozvoje.

**Aktivity obce jsou obsaženy průřezově ve všech opatřeních a definují rozvojový cíl vycházející ze SWOT analýzy. Jednotlivé aktivity obce jsou v souladu s cíli území svazku obcí a MAS jako celku a jejich prostřednictvím se naplňuje celková vize.**

## 2.4 Opatření

V rámci nich byla následně definována dílčí opatření, jež mají vést k jejich dosažení.

## 2.5 Rozvojové aktivity - období 2019-2023

Jednotlivé aktivity představují konkrétní akce, resp. projekty obce, jejichž realizace přispěje k naplnění strategické vize a cílů rozvoje území. **Akce jsou rozpracovány do akčního plánu**, který se může dle aktuálního vývoje přizpůsobovat aktuálním možnostem realizace. Může být dle potřeb aktualizován. Bude upřesňován dle definování konkrétních finančních potřeb a zdrojů.

Na aktivity obce mohou navazovat aktivity místních subjektů. Ty však nejsou obsahem daného dokumentu.

Název aktivity	Celková revitalizace objektu OÚ a MŠ
<b>Popis aktivity</b>	<p>Objekt OÚ, který je cca 100 let starý, prochází neustálou postupnou revitalizací na objekt, jehož prostory a využití odpovídají potřebám současné společnosti v obci a výkonu správy obce pro občany. Je stavebně spojen se sousedním objektem MŠ.</p> <p>V budoucnu dle potřeby může dojít ke změně otopného systému OÚ na tepelná čerpadla při ekonomické výhodnosti provozu (v současné době je otopný systém vyhovující).</p> <p>Objekt MŠ a OÚ je nutno provozně a technicky propojit spojovacím článkem.</p> <p>Objekt MŠ disponuje půdním prostorem, který je v současné době nevyužívaný, s přímým přístupem po stávajícím schodišti.</p> <p>V budoucnu lze prostor přebudovat na komunitní prostor - zázemí pro spolkovou a sportovní činnost.</p> <p>Aktivity musí být realizovány dle potřeby a dle technických a technologických celků.</p>
<b>Stav připravenosti</b>	<p>PD pro SP vč. položkového rozpočtu nutná v případě rozsáhlejších stavebních úprav zasahujících do konstrukčních prvků.</p> <p>Energetický audit je nutný v případě realizace výměny otopných zdrojů.</p>
<b>Termín realizace</b>	2019-2023
<b>Harmonogram, postup prací</b>	<p>2019 dobudování spojovacího článku mezi OÚ a MŠ zhotovení studie, následné PD pro využití půdního prostoru MŠ Od 2020 VŘ a realizace</p>
<b>Odhadované náklady</b>	<p>dobudování spojovacího článku mezi OÚ a MŠ 250000,-Kč studie, následné PD pro využití půdního prostoru MŠ 150000,-Kč realizační náklady budou stanoveny po zpracování PD</p>
<b>Možné zdroje financování</b>	<p>MMR – rekonstrukce a přestavba veřejných budov (dotace 70%), POV PK – DT1 (dotace 50%) Obecní rozpočet</p>
<b>Spolupracující aktéři</b>	Vhodná spolupráce s místními spolky
<b>Priorita</b>	<p><b>Dobudování spojovacího článku OÚ a MŠ</b> vysoká <b>Využití půdního prostoru MŠ</b> nízká</p>

Název aktivity	Vybudování cyklostezky Býšť - Chvojenec – Holice - Ostřetín
<b>Popis aktivity</b>	<p>Nutnost vytvoření zvýšené bezpečnosti provozu cyklistů mimo komunikace zatížené kamionovou dopravou. Obec ve spolupráci se sousedními obcemi má zájem vybudovat cyklostezku, která by navázala na již vybudovaný úsek Holice – Veliny – Borohrádek.</p>

	Cyklostezka bude kopírovat komunikaci R35. Její vybudování je tedy plně závislé na vybudování rychlostní komunikace. V intravilánu obce Chvojenec bude vybudování stezky řešit obec Chvojenec (cca 1 km). Mimo intravilán na katastru obce bude realizace řešena v rámci DSO Holicko.
<b>Stav připravenosti</b>	Pozemky dosud nejsou všechny vypořádány PD pro ÚR zpracována
<b>Termín realizace</b>	2019-2023
<b>Harmonogram, postup prací</b>	2019 vydání územního rozhodnutí 2019 zpracování PD pro SP 2020 vydání stavebního povolení zpracování dokumentace pro podání žádosti o dotaci realizace výběrových řízení Od 2021 realizace
<b>Odhadované náklady</b>	3 mil.Kč
<b>Možné zdroje financování</b>	SFDI (dotace 85%) IROP/MAS (dotace 95%) Obecní rozpočet
<b>Spolupracující aktéři</b>	Spolupráce a spolufinancování s DSO Holicko (extravilán)
<b>Priorita</b>	<b>vysoká</b>

<b>Název aktivity</b>	<b>Opravy a dobudování místních komunikací, chodníků, zpevněných ploch</b>
<b>Popis aktivity</b>	V rámci běžných údržbových a výstavbových prací chodníků, místních komunikací a zpevněných ploch obec zajišťuje tuto činnost etapovitě z důvodů projektové a finanční náročnosti. Obec se snaží při budování a rekonstrukcích postupovat koncepčně dle potřeb občanů. Běžné opravy probíhají průběžně.
<b>Stav připravenosti</b>	Pro rozsáhlejší opravy PD pro SP je nutná Pro běžné opravy není nutná A) Rekonstrukce chodníku od fot. hřiště k Motorestu– PD dokončená, žádost na SFDI B) Rekonstrukce MK + chodník – (propojovací ulička Střídeň)– PD dokončená, rozdělena pro MK a chodník, žádost C) Chodník od OÚ na Vysoké Chvojno – PD před dokončením
<b>Termín realizace</b>	2019-2023
<b>Harmonogram, postup prací</b>	2019 A) 2018 podána žádost o dotaci SFDI - realizace B) MK podána žádost o dotaci na MMR - realizace B) chodník bude podána žádost o dotaci MAS Holicko výběrové řízení na dodavatele akcí C) chodník od OÚ na Vysoké Chvojno – příprava na podání žádosti na SFDI 2020 výběrové řízení na dodavatele akcí B) chodník Střídeň realizace C) chodník od OÚ na Vysoké Chvojno realizace 2021-2023 Budování dalších etap nebo opravy stávajících úseků dle potřeb obce
<b>Odhadované náklady</b>	A) Rekonstrukce chodníku od fot. hřiště k Motorestu 3,1 mil.Kč B) Rekonstrukce MK ( 6,7 mil.Kč) + chodník (3 mil.Kč) C) zpracovávání rozpočtu
<b>Možné zdroje</b>	SFDI (dotace 85%)



<b>financování</b>	POV PK (dotace 50%) IROP/MAS (dotace 95%) MMR 70 % Obecní rozpočet
<b>Spolupracující aktéři</b>	Majitelé přilehlých pozemků
<b>Priorita</b>	<b>vysoká</b>

<b>Název aktivity</b>	<b>Vybudování venkovního multifunkčního hřiště</b>
<b>Popis aktivity</b>	V prostoru za objektem obecního úřadu je rozvojová plocha 2000 m <sup>2</sup> určená k vybudování multifunkčního hřiště pro místní obyvatele. Bude se jednat o sportovní plochu s umělým povrchem a ochrannými sítěmi, příprava na variantní sporty. V návaznosti je v přípravě vybudování samostatného objektu zázemí se šatnami a sociálním zázemím. Dále bude rozvojová plocha doplněna o plochu pro děti ve formě osazení herního a odpočinkového mobiliáře.
<b>Stav připravenosti</b>	PD pro ÚR Položkový rozpočet ve zpracování
<b>Termín realizace</b>	2019-2020
<b>Harmonogram, postup prací</b>	2019 podání žádosti o dotaci MMR realizace akce 2020 terénní úpravy okolí
<b>Odhadované náklady</b>	Cca 2,5 mil.Kč
<b>Možné zdroje financování</b>	MMR – POV – Vítěz Vesnice roku oranžová stuha 2018 Obecní rozpočet
<b>Spolupracující aktéři</b>	Místní obyvatelé, spolky
<b>Priorita</b>	<b>vysoká</b>

<b>Název aktivity</b>	<b>Realizace biokoridorů dle ÚSES a pozemkových úprav, realizace významných krajinných prvků, péče o plochy veřejné zeleně</b>
<b>Popis aktivity</b>	Územní plán – ÚSES a hotové pozemkové úpravy definují množství lokalit, které lze realizovat tak, aby zvýšily kvalitu života v obci. Jedná se především o biokoridory - remízky, lokální plochy či polní cesty s liniovou výsadbou. V současné době je v přípravě realizace přístupové cesty k pozemkům v jihovýchodní části obce (akce PÚ) a výsadba větrolamu a odstínění objektu ve východní části obce (bývalý kravín) – akce obce. V rámci koncepční práce s veřejnou zelení, která by podtrhovala charakter obce, bude zvažováno zadání zpracování architektonické studie veřejných ploch.
<b>Stav připravenosti</b>	PD pro realizaci akcí si zpracovává Pozemkový úřad
<b>Termín realizace</b>	2019-2023
<b>Harmonogram, postup prací</b>	2019 PD (zpracovává PÚ) výsadba větrolamu (obec) zadání zpracování architektonické studie veřejných ploch 2020 realizace přístupové cesty 2020-2023 postupná realizace dle koncepční studie veřejných ploch

<b>Odhadované náklady</b>	cesta k pozemkům investor PÚ větrolam a odstínění objektu ve východní části 100000,-Kč obec
<b>Možné zdroje financování</b>	PÚ MŽP (85 – 100%) Obecní rozpočet
<b>Spolupracující aktéři</b>	Pozemkový úřad
<b>Priorita</b>	<b>střední</b>

<b>Název aktivity</b>	<b>Dobudování sportovního areálu</b>
<b>Popis aktivity</b>	V posledních letech obec vybudovala na sportovním fotbalovém hřišti závlahový systém a zastřešení plochy pro diváky. Celkový areál však vyžaduje stálou obnovu a údržbu. Současné době se zvažuje změna zastřešení objektů a plochy dle aktuálních trendů a materiálů pro vhodnější budoucí využití. Jednotlivé práce budou prováděny etapovitě. Drobné sportovní vybavení a mobiliář je realizováno průběžně.
<b>Stav připravenosti</b>	Zpracována PD, vydáno SP (prodloužení platnosti) PD bude upravena, požádáno o změnu či prodloužení SP
<b>Termín realizace</b>	2019-2023
<b>Harmonogram, postup prací</b>	2019 změna PD dle aktuálních trendů a potřeb oprava stávajícího zázemí 2020 oprava celkového zastřešení 2021 výměna elektrosystému
<b>Odhadované náklady</b>	oprava stávajícího zázemí 1 mil.Kč ostatní náklady budou upřesněny po změně PD
<b>Možné zdroje financování</b>	Obecní rozpočet POV PK (dotace 50%)
<b>Spolupracující aktéři</b>	Místní obyvatelé, sportovní klub
<b>Priorita</b>	<b>Vysoká</b>

<b>Název aktivity</b>	<b>Informační a odpočinkový mobiliář, lokality odpočinku, her a relaxace, propagace a marketing obce, významné lokality a památky</b>
<b>Popis aktivity</b>	V posledních letech se obec věnuje vybudování ploch pro relaxaci, hry a odpočinek. V rámci zázemí se jedná o dětská hřiště či odpočinkový a informační mobiliář pro turisty, který je dle potřeb udržován či rozšiřován. V dané souvislosti jsou připravovány a realizovány aktivity v oblasti propagace a marketingu. V současné době máme osazen informační panel, informace o místním tvrzišti. Dokončuje se výstavba místní kapličky. Ve spolupráci s DSO Loučná byly v obci v r. 2018 instalovány posilovací prvky. Na r. 2019 je plánováno ve spolupráci s DSO Loučná pořídit mobiliář na dětské hřiště.
<b>Stav připravenosti</b>	Ideový záměr se připravuje dle aktuálních potřeb
<b>Termín realizace</b>	2019-2023
<b>Harmonogram, postup prací</b>	2019 dokončení výstavby kapličky 2020-2023 postupná realizace aktivit dle potřeb
<b>Odhadované náklady</b>	2019 1 mil.Kč výstavba kapličky (dotace POV PK) Budou stanoveny dle postupně konkretizovaných záměrů

<b>Možné zdroje financování</b>	POV PK (dotace 50%) POV PK – DT7, svazky obcí, MAS (dotace 70%) Obecní rozpočet
<b>Spolupracující aktéři</b>	Obyvatelé a spolky
<b>Priorita</b>	<b>vysoká</b>

<b>Název aktivity</b>	<b>Hasičská zbrojnice</b>
<b>Popis aktivity</b>	Stávající objekt a prostory HZ jsou nevyhovující – není zázemí pro členy SDH. Probíhá změna ÚP – umístění nové hasičské zbrojnice je plánováno v lokalitě za kapličkou. Následně bude zpracována PD na novou HZ. Stávající objekt HZ (v majetku obce) bude po případném vybudování nového objektu využit pro komunitní účely obyvatel obce (senioři).
<b>Stav připravenosti</b>	Ideový záměr Probíhá změna ÚP kvůli umístění nové HZ
<b>Termín realizace</b>	Realizace 2021-2023
<b>Harmonogram, postup prací</b>	2019 projektová studie – zvážení reálnosti záměru 2020 PD pro SP 2021-2023 realizace
<b>Odhadované náklady</b>	Dle PD
<b>Možné zdroje financování</b>	Generální ředitelství HZS Obecní rozpočet
<b>Spolupracující aktéři</b>	Místní obyvatelé, JSDH
<b>Priorita</b>	<b>Střední</b>

<b>Název aktivity</b>	<b>Sokolovna</b>
<b>Popis aktivity</b>	Objekt v majetku obce (dokončen soudní spor o vlastnictví). V objektu tělocvična, sociální zázemí, šatny. Dobudování přípojek sítí, včetně plynu, proběhne po zajištění povolení v r. 2020 (vlastní investice). Dále je plánována celková revitalizace objektu.
<b>Stav připravenosti</b>	PD ve zpracování
<b>Termín realizace</b>	2019-2023
<b>Harmonogram, postup prací</b>	2019 dokončení PD 2020 – 2023 postupná revitalizace objektu
<b>Odhadované náklady</b>	Náklady budou stanoveny dle rozpočtu PD
<b>Možné zdroje financování</b>	POV PK (dotace 50%) Obecní rozpočet
<b>Spolupracující aktéři</b>	Místní obyvatelé, spolky
<b>Priorita</b>	<b>Střední</b>

<b>Název aktivity</b>	<b>Obecní sběrné místo – sběrný dvůr</b>
-----------------------	--

<b>Popis aktivity</b>	V rámci efektivního nakládání s odpady je vhodné vybudovat centrálního sběrného místa v obci. Jednalo by se o areál s velkokapacitními kontejnery na více druhů odpadů, kde by docházelo k efektivnějšímu třídění a následnému zhodnocení odpadů jako druhotné suroviny. Probíhají jednání s ZAS Býšť o směně vhodných pozemků.
<b>Stav připravenosti</b>	Ideový záměr
<b>Termín realizace</b>	2019-2023
<b>Harmonogram, postup prací</b>	2019 vyřešení směny pozemků 2020 projektová studie – zvážení reálnosti záměru 2021 PD pro SP 2022-2023 realizace
<b>Odhadované náklady</b>	Náklady budou stanoveny dle rozpočtu PD
<b>Možné zdroje financování</b>	OPŽP (85%) POV PK (dotace 50%) Obecní rozpočet
<b>Spolupracující aktéři</b>	Místní obyvatelé, spolky
<b>Priorita</b>	<b>Střední</b>

## 2.6 Podpora realizace programu

V rámci předchozích částí tohoto dokumentu byly vedle obecného směru rozvoje obce stanoveny i konkrétní aktivity směřující k naplnění požadovaných cílů. Pro úspěšnou implementaci zpracovaného programu rozvoje obce je však neméně zapotřebí ujasnit, jakým způsobem bude probíhat samotná realizace navrhovaných záměrů. V rámci úspěšného dosažení všech zamýšlených cílů je nutné zapojit všechny aktéry rozvoje obce (soukromý sektor, neziskový sektor, veřejnost atp.).

### 2.6.1 Personální zajištění realizace programu rozvoje obce

Prvním krokem směrem k uskutečnění zvolených cílů a priorit je stanovit subjekty a osoby odpovědné nejen za řízení realizace, ale i za výkon a kontrolu plnění jednotlivých aktivit. S ohledem na velikost obce není nutné zřizovat nové orgány či instituce. Proto je zvoleno následující implementační schéma:

#### 1/ Řídící skupina

Jméno	Organizace/ firma/ funkce
Jaroslava Píšová	starostka
Bronislav Kašpar	místostarosta

Řídící skupina naváže na původní pracovní skupinu, zřízenou pro účely přípravy tohoto strategického dokumentu. Za plnění vize a programových cílů odpovídá starostka. Úkolem řídicí skupiny bude především na základě podkladů od výkonné a kontrolní skupiny usměrňovat realizaci programu rozvoje obce – iniciovat realizaci rozvojových opatření a aktivit, vyhledávání a zajišťování zdrojů jejich financování, projednání podnětů vztahujících se k realizaci opatření a aktivit, schvalování zpráv o realizaci, projednávání změn, aktualizací a revizí dokumentu, delegování jednotlivých činností a pravomocí na odpovědné osoby aj. Zástupci řídicí skupiny se budou scházet dle aktuální potřeby – minimálně jednou do roka (v období přípravy rozpočtu na následující rok). Informace o konání setkání řídicí skupiny, stejně jako výsledky jednání (zejména schválené znění zpráv o průběhu realizace programu rozvoje obce a aktuální verze tohoto dokumentu) budou zveřejněny na internetových stránkách obce. Řídící skupina se může scházet a vykonávat svoji činnost v rámci běžné agentury obce či při jednání zastupitelstva obce.

#### 2/ Výkonná a kontrolní skupina

Jméno	Funkce
Jaroslava Píšová	starostka
Bronislav Kašpar	místostarosta

Tato – výkonná – skupina bude zabezpečovat veškeré činnosti potřebné ke zdárné realizaci programu rozvoje obce – zejména činnosti zaměřené na podporu fungování řídicí skupiny (svolávání, příprava podkladů aj.), evidence podnětů vztahujících se k jeho doplnění či aktualizaci, zveřejňování aktuálních informací a dokumentů na webových stránkách obce a v neposlední řadě činnosti spojené s realizací jednotlivých rozvojových aktivit. Činnost výkonné skupiny v rámci výkonu funkce obecního zastupitelstva bude průběžně sledována kontrolním výborem v rámci jeho běžných schůzek. Podklady pro jednání kontrolního výboru (zastupitelstva obce) ve věcech realizace tohoto programu rozvoje zajistí starosta obce.

### 2.6.2 Monitorování průběhu realizace programu rozvoje obce

Pro optimální plnění rozvojových cílů je nezbytné pozorně sledovat dílčí dosažené úspěchy – průběžně hodnotit naplňování rozvojových aktivit a plnění indikátorů. Základním nástrojem monitoringu je

zpráva o průběhu realizace programu obce, která bude zpracována jednou ročně v návaznosti na sestavení ročního rozpočtu obce a projednána výkonnou a kontrolní i řídicí skupinou (v rámci obecního zastupitelstva). Součástí této zprávy bude přehled o aktivitách realizovaných v minulém roce, přehled o plnění indikátorů, zdůvodnění odchylek od plánovaného průběhu realizace a případné návrhy změn samotného dokumentu. V roce 2026 bude navíc vypracováno komplexní zhodnocení programu rozvoje obce, které bude základním zdrojem informací pro návazný strategický rozvojový dokument.

### 2.6.3 Aktualizace programu rozvoje obce

Program rozvoje obce bude průběžně revidován, případně aktualizován v návaznosti na průběh realizace jeho dílčích částí. Podnětem k aktualizaci programu může být závažná změna vnějších podmínek, naplnění jeho části, či potřeba stanovení nových cílů (neměla by však být vyvolána změnou politické reprezentace obce). Aktualizace celého dokumentu proběhne nejpozději v roce 2025 formou zpracování návazného dokumentu. Změny programu rozvoje obce budou prováděny přímo do dokumentu. Výsledkem bude dokument s označením data, ke kterému se vztahuje. Dokument bude v úvodu obsahovat seznam revizí. Aktualizace programu rozvoje obce a jeho změny budou schváleny zastupitelstvem obce. Aktuální verze dokumentu bude zveřejněna na internetových stránkách obce.

### 2.6.4 Financování realizace programu rozvoje obce

Základním zdrojem financování rozvojových aktivit je obecní rozpočet. U řady aktivit se předpokládá také možnost spolufinancování z veřejných rozpočtů. Jedná se především o dotace a granty poskytované na národní a krajské úrovni prostřednictvím **ministerstev** (MMR, MZe, MF, MV, MZP, MŠMT, MK), **státních fondů** (SFDI, SFŽP, SFRB, RRF), **Pardubického kraje** nebo různých **nadací** (Partnerství, Via, ČEZ, Agrofert, Proměny aj.) a dále také dotační zdroje EU, prostřednictvím jednotlivých **operačních programů 2014-2020**:

- Integrovaný regionální operační program (IROP) – zvýšení konkurenceschopnosti v území, zkvalitnění veřejných služeb v území, posílení institucionální kapacity veřejné správy
- OP Doprava (OPD) – infrastruktura pro železniční a jinou udržitelnou dopravu, silniční infrastruktura v síti TEN-T, silniční infrastruktura mimo síť TEN-T
- OP Podnikání a inovace pro konkurenceschopnost (OPIK) – rozvoj podnikání a podpora výzkumu, vývoje a inovací, rozvoj infrastruktury a služeb podporujících podnikání ve znalostní ekonomice a internacionalizace podnikání, udržitelné hospodaření s energií a rozvoj inovací v energetice, rozvoj vysokorychlostních přístupových sítí k internetu a podpora moderních a inovačních a komunikačních technologií.
- OP Výzkum, vývoj a vzdělávání (OPVVV) – posilování kapacit pro kvalitní veřejný výzkum, rozvoj prostředí pro využití výzkumu jako zdroje dlouhodobé konkurenční výhody, rozvoj vysokých škol, rozvoj celoživotního učení a rovného přístupu ke kvalitnímu vzdělání.
- OP Zaměstnanost (OPZAM) – podpora zaměstnanosti a adaptivity pracovní síly, sociální začleňování a boj s chudobou, sociální inovace a mezinárodní spolupráce, efektivní veřejná správa.
- OP Životní prostředí (OPŽP) – zlepšování kvality vody a snižování rizika povodní, zlepšování kvality ovzduší v sídlech, odpady a materiálové toky, ekologické zátěže a rizika, ochrana a péče o přírodu a krajinu, energetické úspory.
- Program rozvoje venkova (PRV) – přispěje ke zlepšení stavu životního prostředí obnovou, zachováním a zlepšením ekosystémů souvisejících se zemědělstvím a lesnictvím a podporou účinného využívání zdrojů v odvětvích zemědělství, potravinářství a lesnictví.
- OP Technická pomoc

Předpokládané zdroje financování jednotlivých aktivit jsou popsány přímo na kartách aktivit.

**Program rozvoje obce a jeho součástí (akční plán, katalog aktivit apod.) jsou základním stavebním kamenem pro tvorbu finančního plánu, finančního výhledu ale i rozpočtu obce na následující rok. Výkonná a kontrolní složka na základě monitorovací zprávy o průběhu plnění aktivit programu**

**rozvoje obce vypracuje ke konci rozpočtového období návrh rozpočtu na nový rok zahrnující informace o finančních tocích týkajících se aktivit programu rozvoje obce. Výdaje spojené s naplňováním programových cílů budou v rozpočtu označeny.**

**Díky výše uvedeným definovaným opatřením obec může efektivně nastavit a postupně realizovat konkrétní aktivity po jednotlivých krocích, které přispějí k udržitelnému rozvoji obce, v širších souvislostech i regionu, a tím nabídne svým občanům zvýšenou kvalitu života, což je jejím hlavním cílem a vizí.**